

El Viario

Proyecto Vía Mulaló - Loboguerrero



RUTA DE LOS
VIENTOS

Publicación Concesionaria Nueva Vía al Mar / Proyecto Vía Mulaló - Loboguerrero / Edición N° 10 / Mayo - Junio - Julio 2018 / Valle del Cauca

Acciones para
recuperar elementos
de ecosistemas

Jornadas Informativas
Estudio de Impacto
Ambiental EIA

Ruta de los Vientos
presente en la
Vitrina Turística
ANATO 2018

1er
Festival
de Aves
La Cumbre
Entre Nidos y Montañas

Himno de
Loboguerrero
por Gustavo
Sanabria

**Primer Festival de Aves
del municipio de La Cumbre**

CONTACTO: 300 218 6055
AVESLACUMBRE@GMAIL.COM

JUNIO 1-3/2018
LA CUMBRE - VALLE DEL CAUCA

Distribución **gratuita**

Corredor Ambiental, Turístico y Cultural

Ruta de los Vientos presente en la Vitrina Turística ANATO 2018

Para la Trigésima Séptima edición de la Vitrina Turística de la Asociación Colombiana de Agencias de Viajes y Turismo - ANATO - que se realizó entre el 21 y 23 de febrero de 2018 en el Centro Internacional de Negocios y Exposiciones de Bogotá - CORFERIAS, Covimar apoyó la participación de los empresarios turísticos del municipio de la Cumbre. Con el objetivo de promocionar el municipio como destino de naturaleza con alto potencial en avistamiento de aves, su agradable clima y gran diversidad de flora y fauna, elaboró la cartilla de turismo del municipio, en la cual se plasmaron los lugares más representativos para disfrutar de sus atractivos.



RUTA DE LOS VIENTOS
LA CUMBRE
VALLE DEL CAUCA
TURISMO DE NATURALEZA



Miembros Consejo Consultivo de Turismo:
Sandra Milena Quintero, Cel: 3157036742.
Jorge Enrique Triana, Cel: 3118989661.
Correo electrónico: consejodeturismolacumbre@gmail.com



El evento, que recibió a más de 37.000 visitantes posicionó a los operadores turísticos de la región a nivel nacional e internacional.

Gracias a la gestión realizada por la Gobernación del Valle del Cauca a través de la Secretaría de Turismo Departamental, el Valle del Cauca será el invitado de honor en la Versión XXXVIII de la Vitrina Turística ANATO 2019.



Ambiental - Social

Estudio de Impacto Ambiental EIA

Jornadas Informativas

Conforme al Decreto 1753 de 1994 y en los términos del Auto 4901 de 2017 emitido por la Autoridad Nacional de Licencias Ambientales - ANLA, la Concesionaria Nueva Vía al Mar COVIMAR, realizó el sábado 14 de abril en Yumbo, el domingo 15 de abril en Loboquerrero y el sábado 21 y domingo 22 de abril 2018 en Pavas la *Jornada Informativa Proyecto Vial Mulaló Loboquerrero del Estudio de Impacto Ambiental (EIA)*.

En estas jornadas, los participantes recibieron información de primera mano por especialistas en cada uno de los temas presentados, como: trámites ambientales del Proyecto, aspectos técnicos, impactos identificados, medidas de manejo planteadas para la mitigación, corrección, prevención y compensación de los posibles impactos para cada uno de los componentes (físico, biótico, socio económico y cultural), así como resultados de los estudios hidrológicos. Los asistentes resolvieron sus inquietudes y manifestaron sus impresiones acerca del desarrollo del Proyecto. Este fue un espacio de diálogo directo sobre temas de importancia para todos, evitando así la desinformación y rumores sobre el avance del Proyecto y sus impactos. Para el Proyecto lo más importante es entregar información clara, real y oportuna a todas las comunidades. 🌿



Jornada Informativa Loboquerrero, 15 de Abril



Jornada Informativa Pavas, 21 y 22 de Abril



Jornada Informativa Pavas, 21 y 22 de Abril



Jornada Informativa Yumbo, 14 de abril



Jornada Informativa Yumbo, 14 de abril

¿Cómo parar la gripa?

¡De usted depende parar la gripa!

La gripa se contagia de una persona a otra cuando alguien con el virus estornuda, tose o hasta habla. Una persona se puede contagiar, al tocar algo que tenga el virus y posteriormente se toca la boca o la nariz con las manos.



Para protegerse y proteger a su familia de la gripa:

- 1.** Lávese las manos con frecuencia, con agua y jabón. Si no se dispone de estos elementos, utilice desinfectante para manos a base de alcohol.
- 2.** Use pañuelos desechables cuando tosa o estornude y deséchelo en un bote de basura con tapa. Al estornudar o toser puede cubrirse la boca y la nariz con la manga de la camisa.
- 3.** Use tapabocas cuando tenga gripa.
- 4.** No se toque la cara con las manos.
- 5.** Limpie los elementos o equipos que son compartidos con frecuencia con otras personas, como la bocina del teléfono, el teclado, los elementos de oficina, entre otros.
- 6.** No comparta artículos personales como tenedores, cucharas, cepillos de dientes y toallas.

7. Evite el contacto cercano y directo, especialmente con personas que estén enfermas. Si usted se encuentra enfermo, mantenga la distancia con otras personas para evitar el contagio o trate de quedarse en casa tomando reposo.

8. No se automedique. Los antibióticos deben ser siempre ordenados por un médico. Se recomienda

9 Tome mucho líquido.

10. Si está enfermo quédese en casa.

11. Protéjase de los cambios bruscos de temperatura: abríguese y use impermeable cuando salga, cúbrase la boca y nariz al salir a la intemperie.

12. Practique otros buenos hábitos de salud: duerma bien, manténgase activo físicamente, controle su estrés, beba mucho líquido y coma alimentos nutritivos.



LAVADO DE MANOS



PAÑUELOS



ESTORNUDOS



HIGIENE



VACUNA



VENTILACIÓN

Quienes deben vacunarse contra el virus de la gripa:

- Embarazadas
- Personal de salud
- Madres de niños menores de 6 meses
- Mayores de 65 años
- Niños de 6 meses a 2 años de edad
- Personas con enfermedades crónicas y obesidad

Social

Himno de Loboguerrero por Gustavo Sanabria

Con 86 años de edad y más de 40 años de vivir en el corregimiento de Loboguerrero, el Señor Gustavo Sanabria, es uno de sus primeros pobladores. En él, se evidencia parte de la cultura a través del desarrollo de prácticas tradicionales; se encarna la historia, pues es conocedor de la transformación en el tiempo del corregimiento y representa la humildad y el cariño de sus habitantes.

El señor Gustavo Sanabria, cuenta con múltiples habilidades, pero quizás la más representativa y por la cual se distingue en el corregimiento, es la de componer canciones, versos, rimas, entre otros.

Prueba de lo anterior, es la creación e interpretación del Himno al corregimiento de Loboguerrero.



Himno

En el nombre de Dios marcharemos
adelante señor por la Paz
con hermosas mujeres y niños
nuestro himno vamos a cantar


Por todo el valle, el Dagua y el Puerto
por los campos, el aire y el mar
en los cruces de Loboguerrero
las estrellas hemos visto brillar

Hemos visto un hermoso lucero
que al Río Dagua ha querido bajar
y decirle a la luna que baje
para irse con ella hasta el mar
y llegar hasta Buenaventura
y en el muelle sentarse a esperar

Las estrellas que vengan del cielo
el lucero las va a conquistar
y traerlas a Loboguerrero
por nuestro Dios que nos dio la Libertad
y dejarlas aquí para siempre
para que todos las veamos brillar

La hermosa luna alumbrado en el cielo
no se quiso en el Puerto quedar
y ha venido hasta Loboguerrero
invitando los vientos del mar
y nos trae un mensaje muy bello
en el nombre de Dios por la paz.

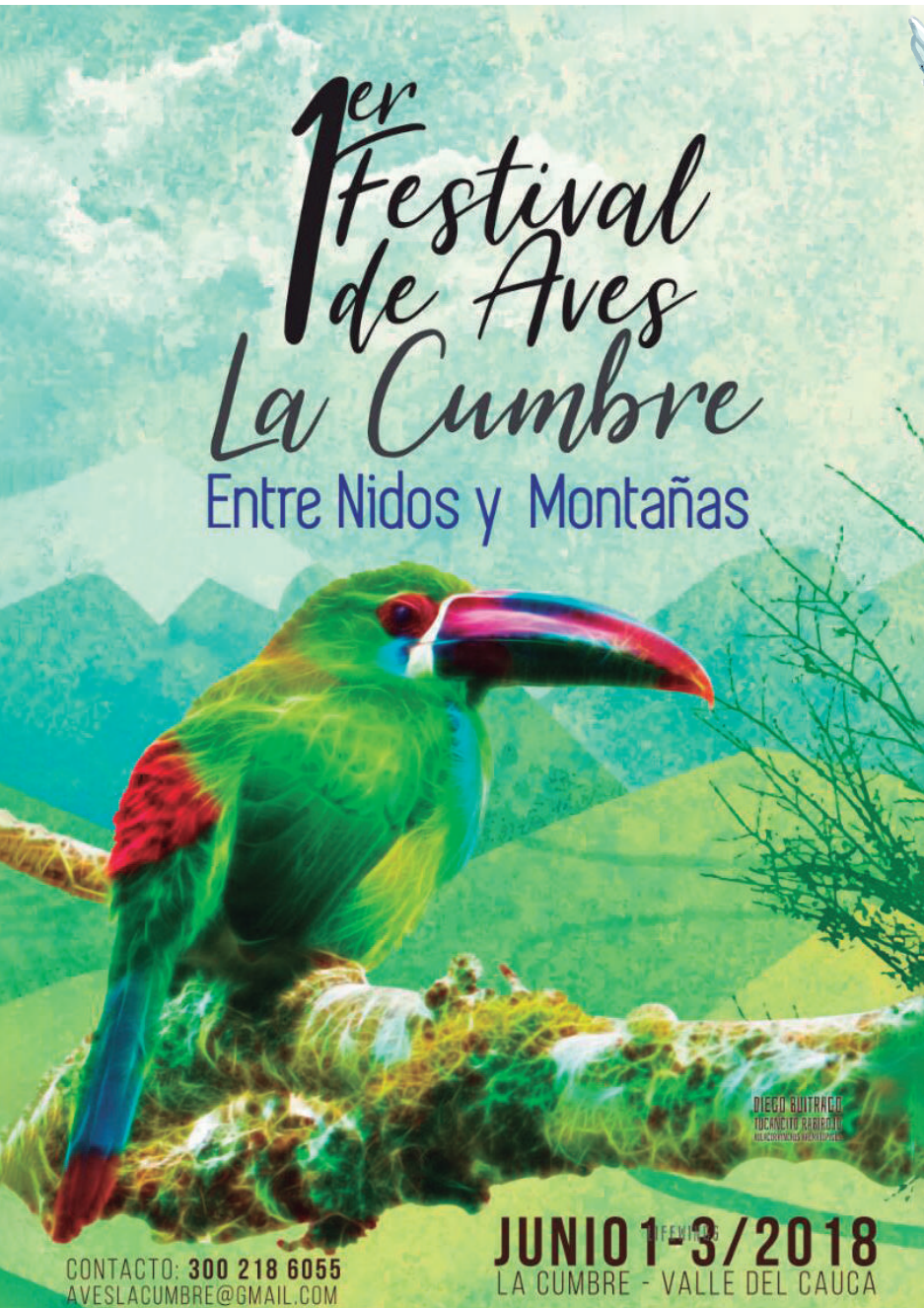
Una nube que andaba perdida
fue la luna y la rescato
y la trajo hasta Loboguerrero
y con ella el campo regó

Hoy el campo está floreciendo
por la lluvia, el aire y el sol
y en nuestro ambiente se está percibiendo
el perfume de una hermosa flor
y entre las flores del campo que vemos
encontramos la obra de Dios. 

Autor: Gustavo Sanabria

Corredor Ambiental, Turístico y Cultural

Primer Festival de Aves del municipio de La Cumbre “Entre Nidos y Montañas”



La Concesionaria Nueva Vía al Mar, se ha unido como organizador a las entidades Aves La Cumbre y Orgánico Follajes y Flores, en la realización del Primer Festival de Aves del municipio de La Cumbre, en su primera versión "Entre Nidos y Montañas".

El Festival cuenta con el apoyo de la Fundación Corficolombiana, la Secretaría de Turismo Departamental, Colombia Birdwatch, la Fundación Calidris, la Finca Ecoturística la Diana del Bambú, Asamepa, La Gesta, entre otras. Se llevará a cabo del 1 al 3 de junio, y en él se realizará el primer conteo de aves del municipio, se promueve el aviturismo en la región y se concientiza a los niños y jóvenes sobre el cuidado de la avifauna.

El municipio de La Cumbre cuenta con con el área protegida de carácter nacional *Reserva Forestal de Bitaco*, conformada por el ecosistema de bosque de niebla, ubicada en las veredas Chicoral y Zaragoza, donde se encuentra el gran recurso de avifauna "hotspots" de observación de aves a nivel nacional.

El evento inaugural del Festival será el 1 de junio en la Casa de la Cultura del

ORGANIZAN:



PATROCINAN:



Programación



"Corfiquero", barranquero mascota de la Fundación Corficolombiana.

municipio, con una jornada de sensibilización a través de cinco conferencias para fomentar el aviturismo y el cuidado de la avifauna, exposición de pintura y premiación del concurso "Dale color y vida a Corfiquero", el cual se realiza durante el mes de mayo en las instituciones educativas del área de influencia del Proyecto Vía Mulaló Loboquerrero.

El sábado 2 de junio se realizará la salida de campo de avistamiento de aves en cuatro diferentes rutas, cada una con un nivel de complejidad distinto, en las cuales se disfrutará de los paisajes y distintos tipos de bosques con los cuales cuenta el municipio. El 3 de junio será el cierre y premiación del evento.

Global Big Day

El 5 de mayo, el equipo socioambiental de COVIMAR en compañía de la organización Aves La Cumbre y la Policía de Turismo, realizó un conteo de aves en una de las rutas de avistamiento establecidas para el Festival, participando así, en el Global Big Day, que busca realizar anualmente el registro de especies de aves a nivel mundial.

1er Festival de Aves La Cumbre

PROGRAMACIÓN OFICIAL

Viernes 1 de junio 2018

<p>9:00 am - 9:30 am Apertura, inauguración y Bienvenida</p> <p>9:20 am - 9:35 am El amor por el aviturismo y sus experiencias</p> <p>9:40 am - 9:55 am Conferencia "Visitantes alados de una planta de Páramo"</p> <p>Alejandra Franco Saldarriaga Magister en ciencias de la Universidad Nacional Consortio nueva vía al mar</p> <p>10:00 am - 10:10 am Presentación del grupo de danzas del municipio de La Cumbre, coreografía de aves</p> <p>10:15 am - 10:30 am Conferencia "Monitoreo del puma en nuestras montañas"</p> <p>Armin (Coordinador Dapaviva)</p> <p>10:35 am - 10:50 am Conferencia "Floricultores amigos de las aves"</p> <p>Diana Eusse (Fundación Calidris)</p> <p>11:10 am - 11:40 am Conferencia Musical "Reconciliando la humanidad con la naturaleza"</p> <p>Patrick Lavelle (Científico Frances) Grupo los hijo de GAIA</p> <p>11:40 am - 11:50 am Presentación del grupo Guardianes de la cultura.</p> <p>11:50 am - 12:00 am Finalización del evento y agradecimientos</p> <p>9:00 am - 12:00 am Exposición de pinturas de aves Claudia Maya y Nancy Rojas Artistas Exposición concurso de fotografía Instituciones educativas de la cumbre Muestra empresarial Mecateros y artesanos Asamepa</p>	<p>Sábado 2 de junio 2018 5:00 am - 4:30 pm Salidas de Observación de Aves</p> <p>Recorrido Entre Senderos Nivel de dificultad : Baja (terreno semiplano) Duración : Entre 4 a 6 horas. kilometros : 6 Km.</p> <p>Recorrido Yumbillo Nivel de dificultad : Alto (inclinado y montañoso) Duración : Entre 8 a 10 horas. kilometros : 8 -10 Km.</p> <p>Recorrido Reserva de Bitaco Nivel de dificultad : Alto (decenso montañoso) Duración : Entre 6 a 7 horas. kilometros : 10 Km.</p> <p>Recorrido Reserva la Cumbre Nivel de dificultad : Alto (decenso montañoso) Duración : Entre 6 a 7 horas. kilometros : 10 Km.</p> <p>Domingo 3 de junio 2018 Conteo y verificación de listados 8:30 am Desayuno grupal, entrega de souvenirs. 9:30 am - 12:30 am Conteo y verificación de listados. Premiación Reto mayor cantidad de aves registradas. Premiación mejor foto individual. Premiación ave más exótica. 12:30 am Almuerzo y cierre del evento.</p>
--	--

JUNIO 1-3 DE 2018
LA CUMBRE VALLE DELCAUCA



Aves la Cumbre ☎ 300 218 6055



Conteo de aves en el Global Big Day

Kits Escolares

Durante el mes de febrero y marzo de 2018, como parte de su gestión social y compromiso con las comunidades, COVIMAR entregó 500 kits escolares en 16 instituciones educativas del área de influencia del Proyecto.

500 niños recibieron los kits conformados por una tula con 2 cuadernos, regla, 2 lápices, lapiceros, borrador y sacapuntas. Maricela Martínez, Coordinadora Social del Proyecto manifiesta que los kits “constituyen un incentivo tanto para los estudiantes como para los padres y maestros, un apoyo para que continúen sus procesos de aprendizaje y motiven a los pequeños a fortalecer sus habilidades y asistir al colegio”.

Los niños expresaron su gratitud en medio de sonrisas y abrazos, lo cual es un significativo gesto para continuar trabajando por la educación.



Corregimiento Loboguerrero. Institución Educativa Camilo Torres



Vereda Manga Vieja. Institución Educativa José Antonio Galán sede Julián Trujillo



Corregimiento La María. Institución Educativa María Auxiliadora sede Rafael Núñez



Vereda Pavitas. Institución Educativa Simón Bolívar sede Antonio Nariño



Corregimiento Montañitas. Institución Educativa General Santander sede principal

Ambiental

Acciones para recuperar elementos de ecosistemas



Zodme Alto Bonito Ruta del Sol 2
Recuperación de zonas degradadas 2013



Zodme Alto Bonito Ruta del Sol 2
Recuperación de zonas degradadas 2016

Los ecosistemas pueden experimentar a lo largo del tiempo diferentes tipos de perturbaciones o afectaciones, las cuales generan cambios en su composición, estructura y función. Esto quiere decir, que se pueden ver afectados en cuanto al número especies que están allí presentes, la proporción con que estas se encuentran y los servicios y recursos que ofrecen.

Las perturbaciones que se presentan en los ecosistemas pueden ser de tipo natural, como aquellas ocasionadas por el fuego, inundaciones, vientos, etc. y/o de tipo antrópicas, es decir, las generadas por el ser humano, como la explotación indiscriminada de los recursos naturales.

En la actualidad, ante la evidente pérdida de biodiversidad, el avanzado estado de degradación en que se encuentran muchos ecosistemas del planeta y los riesgos que existen para la vida en general; diversas ciencias y disciplinas, como la biología, la geología, la agronomía, la ingeniería ambiental, la ingeniería forestal, la ingeniería civil, se han apropiado del tema y han tratado de profundizar en la

investigación de la ecología, por consiguiente en la aplicación de métodos y técnicas que contribuyan a la reparación de los ecosistemas disturbados.

A pesar de lo anterior, no existe una receta establecida para recuperar los ecosistemas, ya que esto depende de la particularidad de cada área, de sus componentes físicos y bióticos, de las condiciones y de la trayectoria de los disturbios y afectaciones que se encuentran en los sitios, así como de las áreas adyacentes. Por ejemplo, no es igual recuperar un ecosistema que ha sufrido un incendio y que esté rodeado por plantaciones de pino, que un área que haya experimentado ganadería extensiva, con un bosque de galería inmerso y bosques vecinos conservados.

Es a partir de las experiencias acumuladas en los intentos de restaurar diferentes ecosistemas en el mundo, que existen unas recomendaciones generales que se pueden aplicar en cualquier proceso de recuperación.

Los mecanismos para recuperar ecosistemas se pueden clasificar como aquellos que pueden hacerlo de manera espontánea (pasiva) o aquellos que necesitan ayuda y sean asistidos (restauración activa).

La restauración espontánea, se aplica cuando los ecosistemas se pueden recuperar por sí solos, cuando no existen tensionantes o barreras que impidan su regeneración y donde la principal acción es proteger que estas aparezcan. La restauración espontánea se usa generalmente cuando el estado del banco de semillas, el grado de conectividad de paisajes, la lluvia de semillas, y los agentes dispersores se presentan en buena proporción y pueden aportar a dicho proceso.

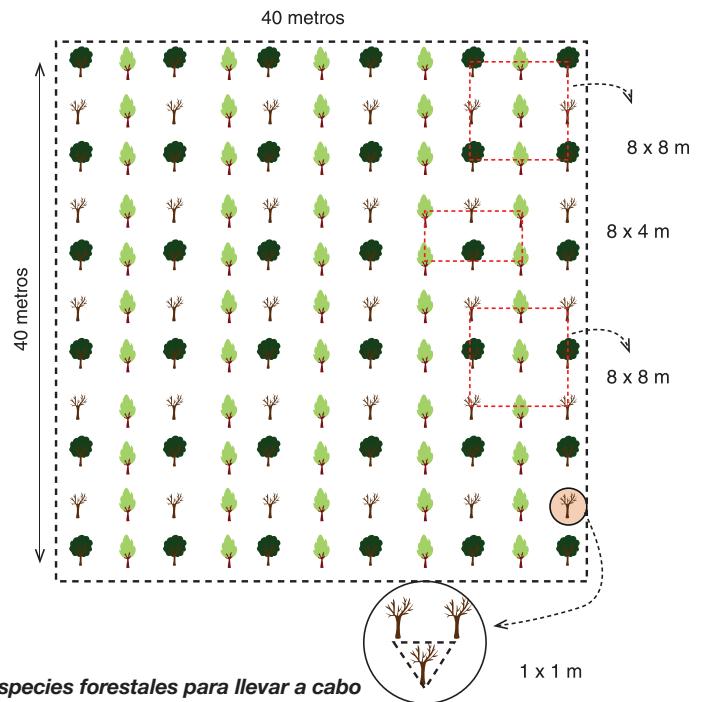
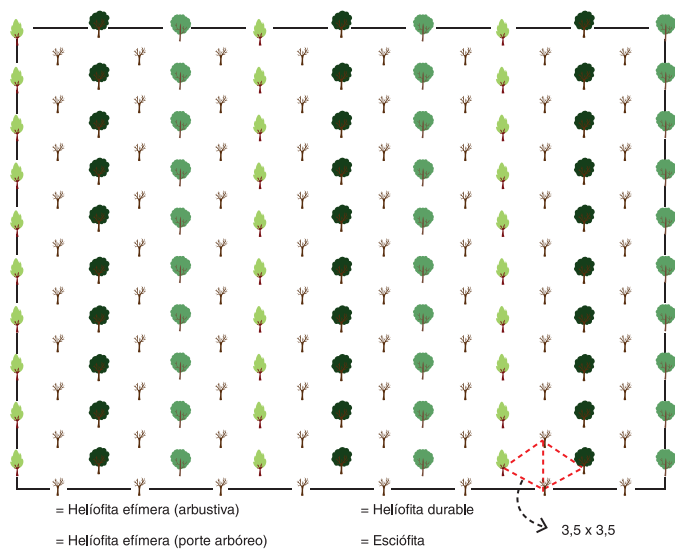
La restauración activa, se aplica, cuando los ecosistemas se hallan muy degradados o destruidos o cuando han perdido sus mecanismos de regeneración, es necesario ayudarlos o asistirlos. Por lo tanto, este implica la intervención

humana para garantizar el desarrollo de los procesos de recuperación y superar así las tensiones que impiden el buen desarrollo de la regeneración natural, buscando incrementar la diversidad florística, con la introducción de nuevas especies, el mejoramiento de la conectividad entre los fragmentos y la disminución de los tiempos de recuperación de las áreas intervenidas.

Los procesos de recuperación no solo tienen que ver con las actividades de siembra de material vegetal, para garantizar el éxito y el logro de estos objetivos, es fundamental tener conocimiento de

las afectaciones que ha tenido el sitio y de las amenazas que presenta.

Con respecto a la selección de especies de plantas para la siembra en los sitios afectados, se debe buscar un ecosistema de referencia, que sirva como ejemplo del estado de recuperación deseado y diseñar el modo de distribución de los individuos y las especies dentro de un espacio determinado, de acuerdo con el paisaje, terreno, etc. (diseño florístico), ya que, por ejemplo, no es igual sembrar en un área plana, que en un área con pendiente y cerca a cuerpo de agua.

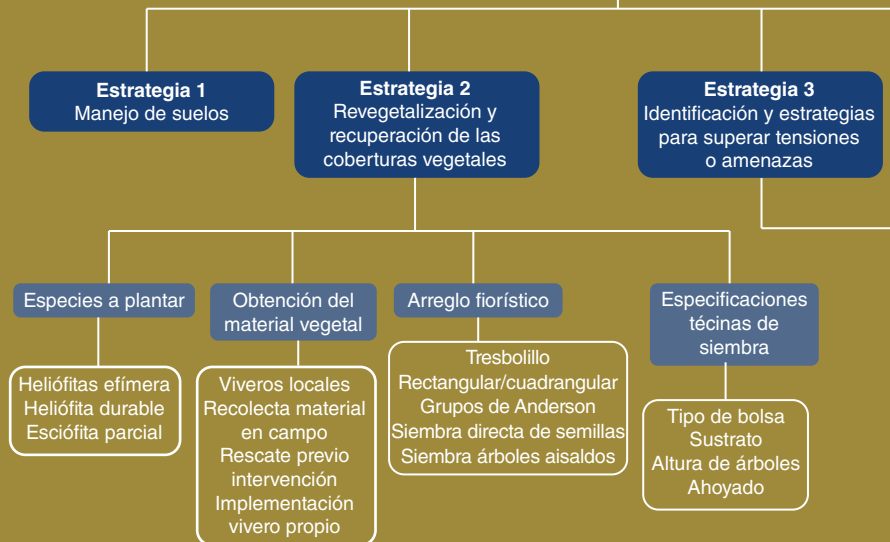


Ejemplos de distribución de individuos y especies forestales para llevar a cabo actividades de recuperación. (Fuente: Sanchún et al., 2016)

Para los procesos de restauración, se tiene en cuenta la definición de indicadores que permiten realizar seguimiento y monitoreo, lo cual contribuye a evaluar qué tan efectivo está siendo este proceso y definir las medidas correctivas en caso de que no funcionen.

El Proyecto Vía Mulaló Loboguerrero deberá adelantar actividades encaminadas a la recuperación de aquellas áreas que sean afectadas durante su desarrollo y ejecución. La manera como avanzará este proceso depende de las obligaciones impuestas

Estrategias de rehabilitación y recuperación de áreas por sustracción de reserva temporal



por las entidades ambientales respectivas, como la Autoridad Nacional de Licencias Ambientales (ANLA), el Ministerio de Ambiente y Desarrollo Sostenible (MADS), la Corporación Regional del Valle del Cauca (CVC), Alcaldías Municipales, entre otros.

Hasta el momento, la Concesionaria tiene dentro de sus obligaciones proponer un plan de rehabilitación y recuperación de unas áreas de reserva que fueron sustraídas de manera temporal y un plan de restauración para otras zonas que serán sustraídas de forma definitiva de acuerdo con lo establecido en este caso particular por el MADS.

En la gráfica que se presenta a continuación se resumen las actividades que se deben tener en cuenta en un proceso de recuperación cualquiera.

Fuente:

- Barrera-Cataño, J.I., S.M. Contreras-Rodríguez, N.V. Garzón-Yepes, A.C. Moreno-Cárdenas y S.P. Montoya-Villarreal. 2010. *Manual para la Restauración Ecológica de los Ecosistemas Disturbados del Distrito Capital*. Secretaría Distrital de Ambiente (SDA), Pontificia Universidad Javeriana (PUJ). Bogotá, Colombia. 402 pp.
- Ministerio de Ambiente y Desarrollo Sostenible. 2015. *Plan Nacional de Restauración: restauración ecológica, rehabilitación y recuperación de áreas disturbadas*. Ministerio de Ambiente y Desarrollo Sostenible. 92 pp.
- Sanchún, A., Botero, R., Morera-Beita, A., Obando G., Russo, R.O., Scholz, C., y Spinola, M. 2016. *Restauración funcional del paisaje rural: manual de técnicas*. UICN, San José, Costa Rica. XIV + 436 pp.
- Vargas-Ríos, O., J.E. Díaz-Triana., S.P. Reyes-Bejarano y P.A. Gómez-Ruiz. 2012. *Guías técnicas para la restauración ecológica de los ecosistemas de Colombia*. Departamento de Biología, facultad de ciencias, Universidad Nacional de Colombia. 132 pp.

El Viario

Dirección:

Miguel Eduardo Vargas Hernández/Gerente General, Covimar

Consejo Editorial:

José Ignacio Lobo-Guerrero del Valle /Director de Obra, Consorcio Constructor Mulaló – Loboguerrero
 Gustavo Adolfo González Hernández/Director Técnico, Consorcio Constructor Mulaló – Loboguerrero
 Adriana Fawcett Vargas/Gerente Jurídica, Ambiental y Social, Covimar
 Karen Hernández Blanquicett/Directora Jurídica, Consorcio Constructor Mulaló - Loboguerrero
 Luis Alfredo Rengifo Bernardi/ Ingeniero Contractual, Covimar
 Luis Mario Ordóñez Silva/Director Ambiental, Social y Predial, Consorcio Constructor Mulaló - Loboguerrero

Comité de Comunicaciones:

Elsa Ruiz Maya/Coordinadora de Comunicaciones, Relaciones y Medios, Covimar
 Jhon Milton Sánchez Tonuzco/Coordinador Ambiental, Consorcio Constructor Mulaló - Loboguerrero
 Maricela Martínez/Coordinadora Social, Consorcio Constructor Mulaló - Loboguerrero
 Heidi Rodríguez/Coordinadora SISO, Consorcio Constructor Mulaló - Loboguerrero
 Andrés Castaño/Coordinador HSEQ, Covimar
 Alejandra Franco/Profesional Ambiental Consorcio Constructor Mulaló - Loboguerrero
 Beatriz Pinzón/Profesional Social del Programa de Capacitación a la Comunidad Aledaña al Proyecto
 Cristian Suárez/Profesional Social del Programa de Apoyo a la Capacidad de Gestión Institucional

Fotografía:

Equipo de Gestión Social y Ambiental, Consorcio Constructor Mulaló – Loboguerrero

Diseño e Impresión:

Impresos Richard

“El Viario” es una publicación de la Concesionaria Nueva Vía al Mar – Covimar

Oficina de Atención al Usuario:

Calle 4 # 3 – 86 Barrio Brisas del Triunfo. Vía a Restrepo, corregimiento de Pavas. Municipio de La Cumbre - Valle del Cauca - Colombia - Tel 317 646 2354
 atencionalusuario@covimar.com.co



El Viario está impreso en papel de la línea EARTHFACT que se elabora a partir de 100% fibra de caña de azúcar y no contiene químicos blanqueadores, lo que la hace más amigable con el medio ambiente.

Ubicación Oficinas Móviles de Atención al Usuario

Cambio de sede

Oficina de Atención al Usuario

Desde el 23 de abril la Oficina de Atención al Usuario de COVIMAR cambio de sede.

Ahora nos encontramos en la Calle 4 # 3 - 86 Barrio Brisas del Triunfo. Vía a Restrepo, corregimiento de Pavas. Municipio de La Cumbre - Valle.

La oficina continuará con su horario de atención de lunes a viernes de 8:00 a.m. a 12 m. y de 2:00 p.m. a 6:00 p.m. y sábados de 8:00 am a 2:00 p.m., con el fin de atender las quejas, peticiones, reclamos o solicitudes relacionadas con el Proyecto Vía Mulaló Loboguerrero, así como la recepción de hojas de vida y portafolios de servicios de las personas interesadas en laborar con la Concesionaria.

Covimar ratifica el compromiso de mantener las relaciones permanentes con la comunidad a través de sus canales de atención. Correo electrónico atención.usuario@covimar.com.co; página web www.covimar.com.co y la línea de atención al usuario 317 646 2354.

Para mayor comodidad de la población y con el objeto de acercar sus canales de atención a la comunidad, Covimar cuenta con dos oficinas móviles que visitan durante un mes cada uno de los municipios, veredas y corregimientos del área de influencia del Proyecto.



Horario de atención:

Lunes a viernes

8:00 a.m. – 12:00 m.
2:00 p.m. – 6:00 p.m.

Sábados

8:00 a.m. – 2:00 p.m.

Oficina Móvil 1:

Fecha	Municipio	Lugar de Ubicación
Mayo	Dagua	Corregimiento Loboguerrero. Vía S/N- 1120 Junto a la cancha de fútbol
Junio		Corregimiento Loboguerrero. Carrera 3 # 3-83 Barrio Brisas del Río. Junto a la casa de la señora Paola Montoya
Julio		Corregimiento Loboguerrero. Poste # 24-1 Después del peaje. Junto a la casa de la señora María Rosario Henao

Oficina Móvil 2:

Fecha	Municipio	Lugar de Ubicación
Mayo	La Cumbre	Vereda Cresta de Gallo. Finca el Palmar Sr. Francisco Antonio Navas
Junio		Vereda La Ventura. Frente al Coliseo en construcción
Julio		Vereda El Carmen. Contiguo de la Caseta comunal

